

TOP Witzweg

← 8,1 km

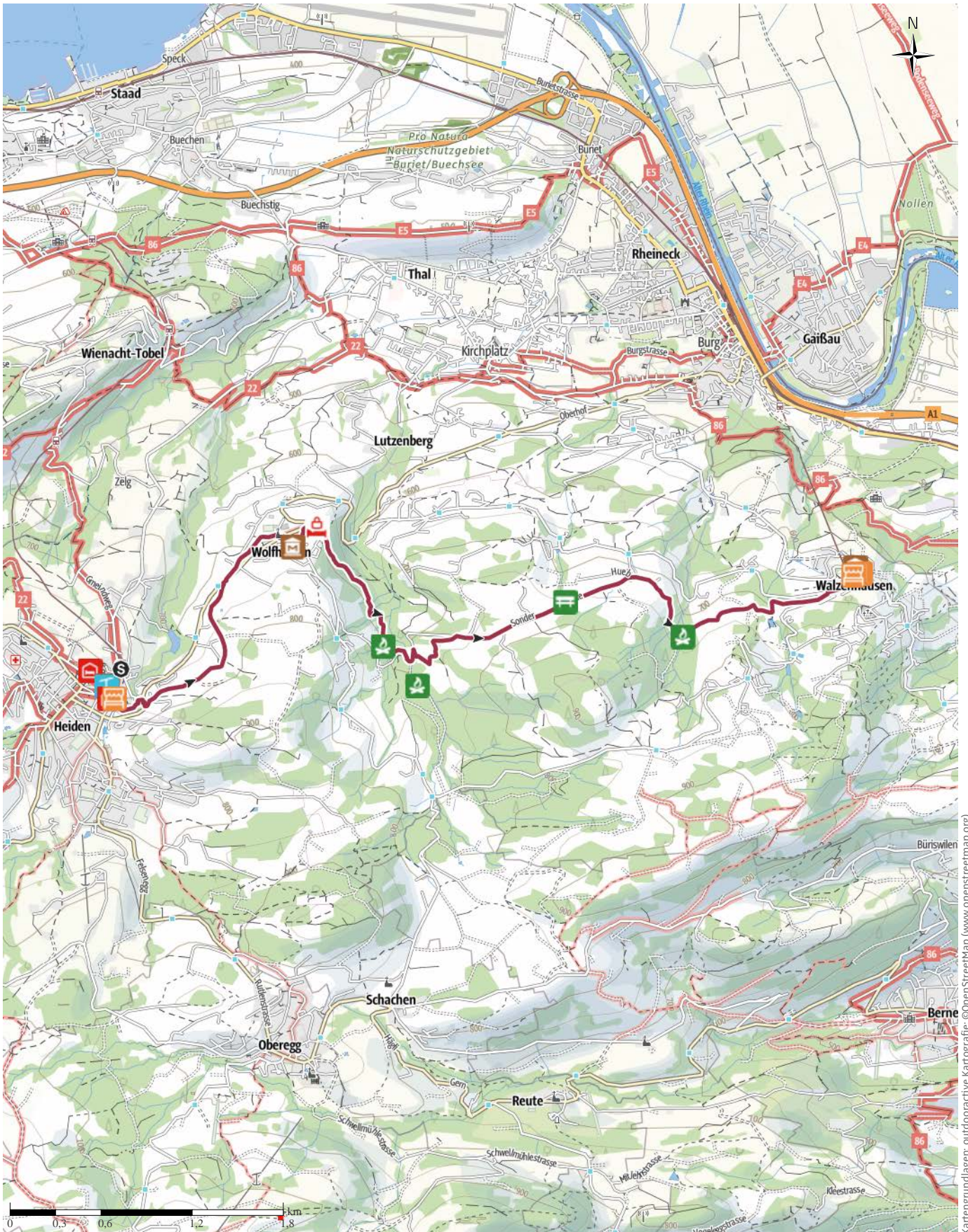
🕒 2:10 h

⬇️ 268 m

⬆️ 389 m

Schwierigkeit

leicht



Kartengrundlagen: outdooractive Kartografie; ©OpenStreetMap (www.openstreetmap.org)

TOP Witzweg

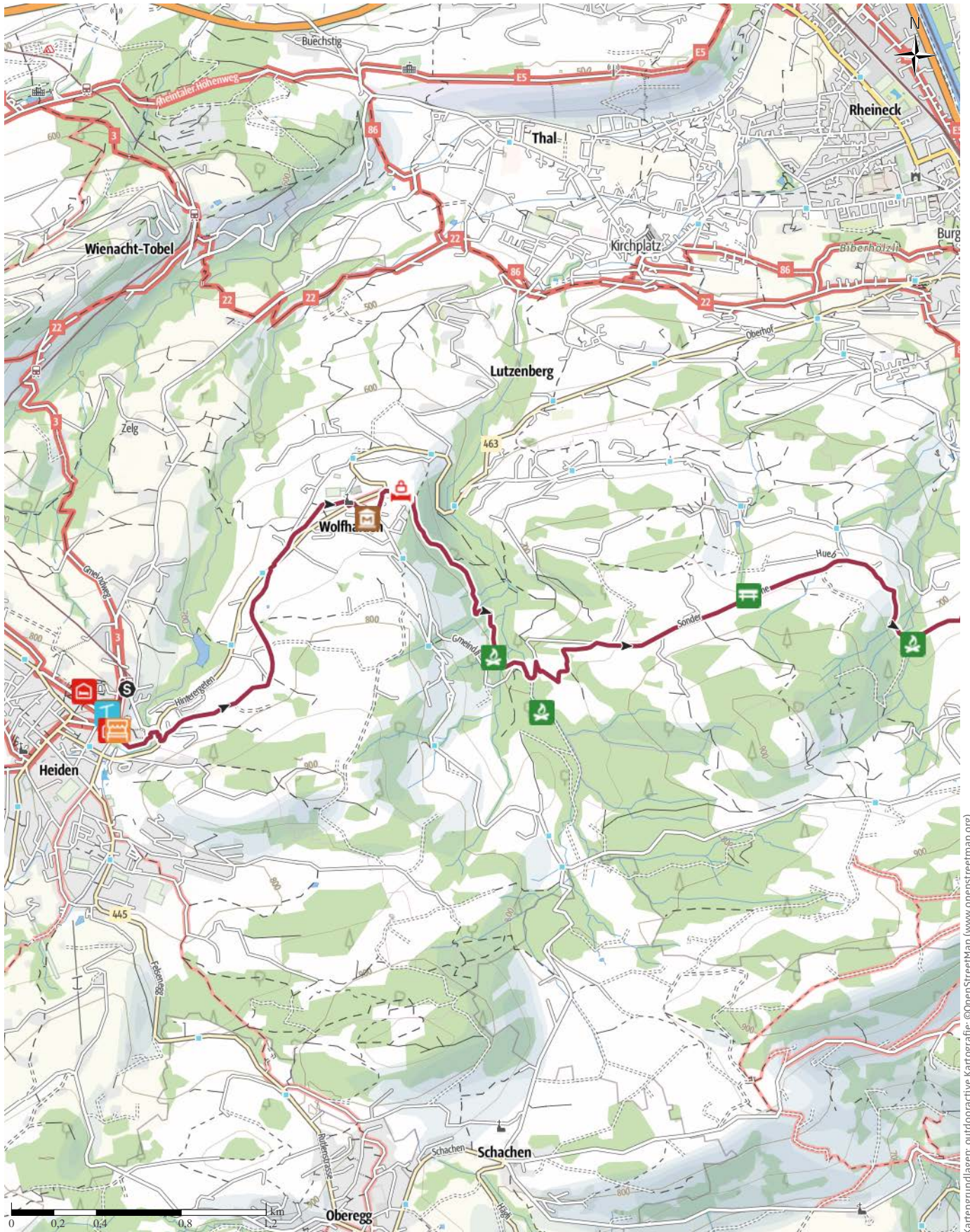
← 8,1 km

🕒 2:10 h

▲ 268 m

▼ 389 m

Schwierigkeit leicht



Kartengrundlagen: outdooractive Kartografie; ©OpenStreetMap (www.openstreetmap.org)

TOP Witzweg

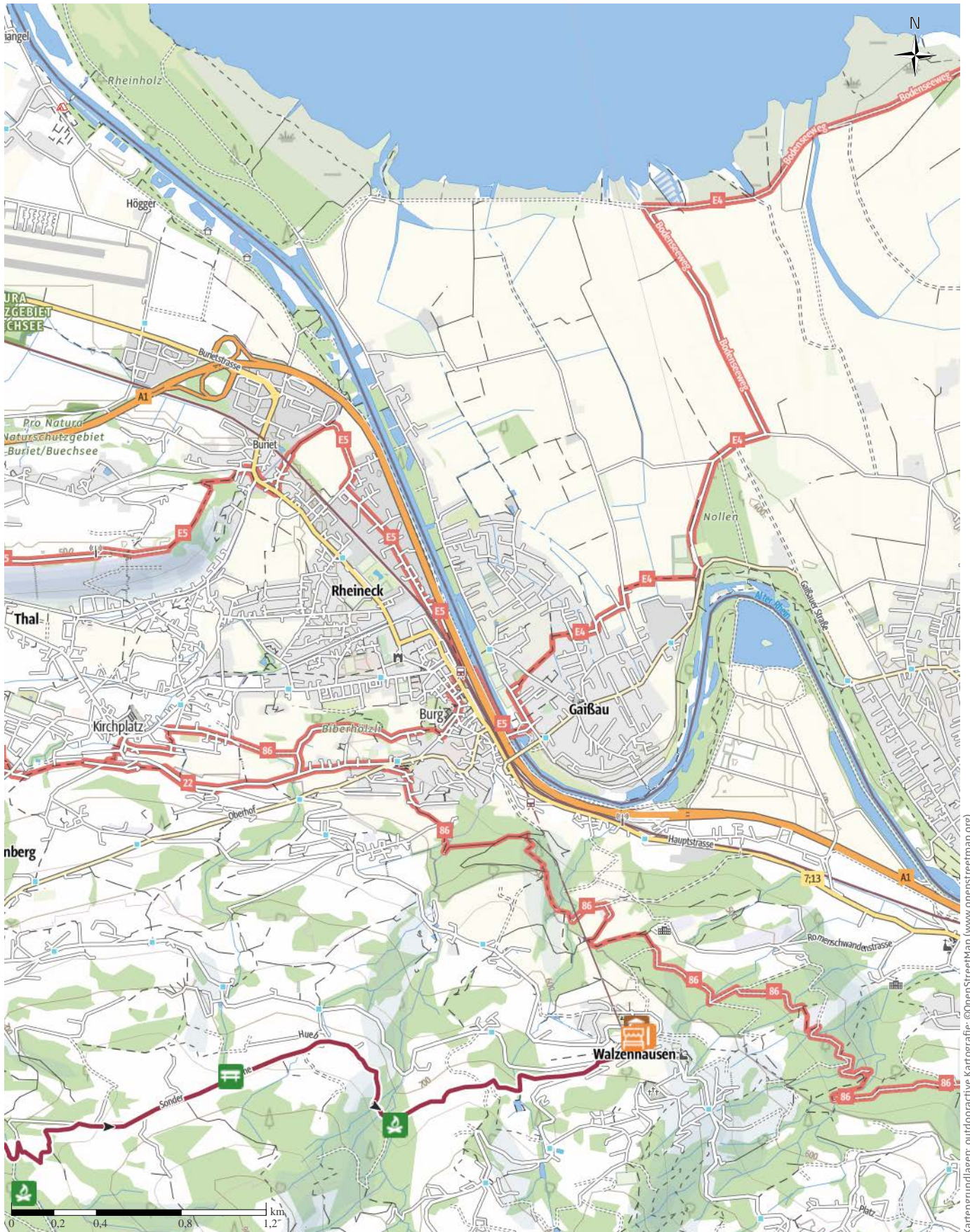
↔ 8,1 km

🕒 2:10 h

▲ 268 m

▼ 389 m

Schwierigkeit leicht

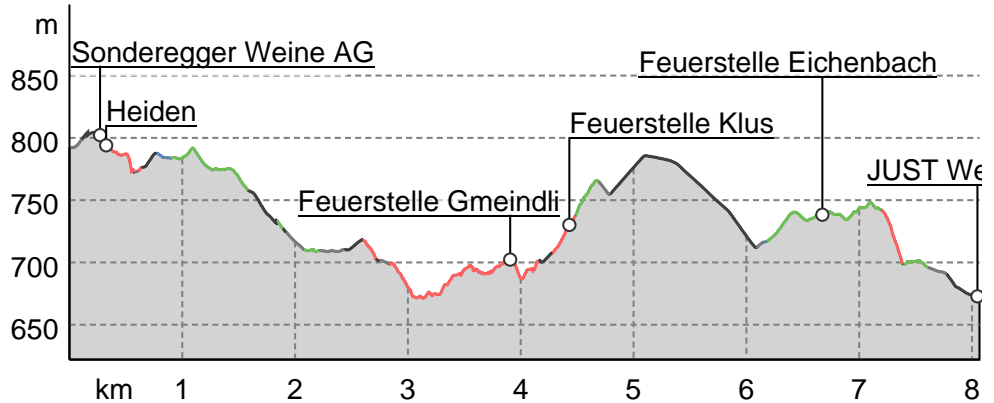


Kartengrundlagen: outdooractive Kartografie; ©OpenStreetMap (www.openstreetmap.org)

Wegarten

| | |
|-------------|--------|
| Asphalt | 0,9 km |
| Schotterweg | 0,1 km |
| Naturweg | 2,3 km |
| Pfad | 2,1 km |
| Straße | 2,5 km |

Höhenprofil



Tourdaten

Wanderung

| | | |
|----------|----|--------|
| Strecke | ↔ | 8,1 km |
| Dauer | 🕒 | 2:10 h |
| Aufstieg | ⬆️ | 268 m |
| Abstieg | ⬇️ | 389 m |

Schwierigkeit leicht

Kondition ●●●●●●

Technik ●●●●●●

Höhenlage

805 m

671 m

Beste Jahreszeit

| | | |
|-----|-----|-----|
| JAN | FEB | MÄR |
| APR | MAI | JUN |
| JUL | AUG | SEP |
| OKT | NOV | DEZ |

Bewertungen

| | |
|------------|-------|
| Autoren | ●●●●● |
| Erlebnis | ●●●●● |
| Landschaft | ●●●●● |
| Community | ★★★★★ |
| Tour (3) | ★★★★★ |

Weitere Tourdaten

Eigenschaften

| | |
|-----------------------------|------------------------|
| mit Bahn und Bus erreichbar | Von A nach B |
| aussichtsreich | kulturell / historisch |

Auszeichnungen

- 🍴🕒 Einkehrmöglichkeit
- 👨👩👧👦 familienfreundlich



Quelle
Appenzellerland Tourismus AR
 St.Gallerstrasse 49
 9100 Herisau
 Telefon +41 71 898 33 00
 Fax
 info@appenzellerland.ch
 https://appenzellerland.ch

Lachen, Wandern und einmalige Aussicht über den Bodensee

Auf dieser Wanderung lernen wir den Appenzeller Humor kennen und lassen uns in die traumhafte Landschaft des Appenzellerlandes entführen. Die atemberaubende Aussicht reicht über den Bodensee, in den süddeutschen Raum, aufs Rheindelta und die Bregenzer Bucht. An den Bahnhöfen Heiden und Walzenhausen können wir uns in die Webapp einloggen, welche an unterschiedlichen Witzstationen zum Einsatz kommt. Am Bahnhof in Heiden steht die Witzkiste, wo wir mehr über die Herkunft der lebendigen Tradition des Appenzeller Witzes erfahren. Auf dem Weg verteilt sind Audiosteile und der Appenzeller Witz wird mit allen Sinnen erlebbar.

Autorentipp

Die Wanderung auf dem Witzweg wird schnell zur gemütlichen und günstigen Erlebnisrundfahrt: Mit zwei Bergbahnen, Postauto und Schiff erkunden wir das einmalige Appenzellerland über dem Bodensee. Die Rundfahrt mit dem Schiff ist von Mai – Mitte Oktober möglich.

Ausrüstung

Bequeme Wander- oder Turnschuhe,
witterungsangepasste Kleidung

Informationsmaterial

Weitere Infos und Links

Detaillierte Fahrpläne und Reisevorschläge unter
www.erlebnisrundfahrt.ch

Wegbeschreibung

Start der Tour

Bahnhof Heiden

Koordinaten:

DD: 47.445828, 9.536424

GMS: 47°26'45.0"N 9°32'11.1"E

UTM: 32T 540441 5254848

w3w: ///bemerkte.mittag.aufgerüstet

Ende der Tour

Bahnhof Walzenhausen

Wegbeschreibung

Der Witzweg ist deutlich mit dem bekannten gelben Rhombus der Schweizer Wanderwege und einer zusätzlichen grünen Markierung auf dem Wegweiser markiert.

Die Wanderung beginnt im Biedermeierdorf Heiden auf dem Dorfplatz. Es empfiehlt sich, Zeit zu nehmen und einen Rundgang durchs Dorf zu machen. Jeweils nachmittags kann zwischen Mai und Oktober bei schönem Wetter der Kirchturm bestiegen werden. Der Aufstieg lohnt sich, geniesst man einen grandiosen Ausblick über die ganze Bodenseeregion. Auf dem ersten Wegabschnitt wandert man auf breiten Wegen bis nach Wolfhalden. Dieser Teil verläuft hauptsächlich auf Hart- und Kiesbelag und ist für (sportliche) Kinderwagen tauglich. Kurz nach Heiden geniesst man zum ersten Mal den freien Blick auf den Bodensee. In Wolfhalden durchquert man das Dorf und kommt dabei am kleinen Ortsmuseum sowie am Gasthof Krone vorbei. Nun folgt ein Abschnitt im schattenspendenden Wald des Klustobel. Den Wald wieder verlassen, überquert der Weg die Hauptstrasse und steigt bis zum Sonder, dem sogenannten «Chistenpass», an. Bei Schönwetter lädt dort Maja's Take Away zum Verweilen ein. Stets mit Sicht auf den Bodensee nimmt man zuerst auf einem kurzen Stück auf der Fahrstrasse und anschliessend auf Kies- und Wiesenwegen via Sommersberg und Hostet Kurs in Richtung Bahnhof Walzenhausen. In Walzenhausen freut sich das Team des Restaurants Bahnhofs mit eigener Konditorei auf

Ihren Besuch.

Der Rückweg nach Heiden folgt entweder auf direktem Weg mit dem Postauto oder als Erlebnisrundfahrt mit der Zahnradbahn nach Rheineck, von dort mit dem Schiff nach Rorschach und schlussendlich mit der zweiten Zahnradbahn zurück nach Heiden.

Unterwegs ist ein Umstieg aufs Postauto in Wolfhalden Dorf oder bei der Hueb möglich.

Anreise



Diese Tour ist gut mit Bahn und Bus erreichbar.

Öffentliche Verkehrsmittel

Mit dem Zug von Rorschach zum Bahnhof Heiden.

Ab Walzenhausen verkehrt die Bergbahn nach Rheineck, von dort mit dem Zug weiter nach St.Gallen oder Chur, oder mit dem Schiff nach Rorschach. Oder das PostAuto zurück nach Heiden.

Anfahrt

Von St. Margrethen auf der B7 nach Rheineck, weiter linker Hand über Lutzenberg und Wolfhalden nach Heiden

Parken

Parkmöglichkeit am Bahnhof Heiden

Kommentare & Bewertungen



01.06.2020 · Wanderung · Witzweg

Bewertung



Hat die Tour am 01.06.2020 gemacht.

Ein gemütliche, aussichtsreiche und unterhaltsame Wanderung.



Foto: Urs Aebi, Community

Interessante Punkte




 Hotel

1 Hotel Heiden

Seeallee 8

9410 Heiden

 +41 71 898 15 15

info@hotelheiden.ch

<http://www.hotelheiden.ch/>

Quelle: St.Gallen-Bodensee Tourismus



„Tipp des Autors“

 Kirche

2 Kirchturmbesteigung Heiden

Kirchplatz

CH-9410 Heiden

 0041 (0)71 8983300

Quelle: SÜDKURIER GmbH Medienhaus




„Tipp des Autors“

 Bergbahn Bergstation

3 Appenzeller Witzerlebnis & Witzweg

Bahnhofplatz 1

9410 Heiden

 +41 71 898 33 01

heiden@appenzellerland.ch

<http://www.erlebnisrundfahrt.ch>

Quelle: Appenzellerland Tourismus AR




 Getränke

4 Sonderegger Weine AG

Poststrasse 9

9410 Heiden

 +41 71 891 14 18

info@sonderegger-weine.ch

<https://www.sonderegger-weine.ch/>

Quelle: Appenzellerland Tourismus AR




 Hotel

5 Linde Heiden

Poststrasse 11

9410 Heiden

 +41 71 898 34 00

info@lindeheiden.ch

<http://www.lindeheiden.ch/>

Quelle: Appenzellerland Tourismus AR



„Tipp des Autors“

 Museum

6 Museum Wolfhalden

Kronenstrasse 61

9427 Wolfhalden

 +41 79 235 38 42

eugen.schlaepfer@bluewin.ch

<https://www.museen-im-appenzellerland.ch/museen/museum-wolfhalden>

Quelle: Appenzellerland Tourismus AR




„Tipp des Autors“

 Ferienwohnung

7 Ferienwohnung und B&B Rätia

Vorderdorf 60

9427 Wolfhalden

 +41 71 891 13 48

info@raetiawolfhalden.ch

<http://www.raetiawolfhalden.ch>

Quelle: Appenzellerland Tourismus AR



„Tipp des Autors“

 Grillplatz

8 Feuerstelle Gmeindli

Quelle: Appenzellerland Tourismus AR




„Tipp des Autors“

 Grillplatz

9 Feuerstelle Klus

Dorf 36

9427 Wolfhalden

 +41 71 898 82 82

gemeinde@wolfhalden.ar.ch

<http://www.wolfhalden.ch>

Quelle: Appenzellerland Tourismus AR



 Ruhebank

10 Bänkli Witzweg

Quelle: Appenzellerland Tourismus AR




„Tipp des Autors“

 Grillplatz

11 Feuerstelle Eichenbach

Dorf 36

9427 Wolfhalden

 +41 71 898 82 82

gemeinde@wolfhalden.ar.ch

<https://www.wolfhalden.ch/>

Quelle: Appenzellerland Tourismus AR



„Tipp des Autors“

 Restaurant

 **Pizzeria-Pension Gambrinus**

Dorf 65

9428 Walzenhausen

 +41 71 888 06 50


info@pizzeria-gambrinus.ch

<http://pizzeria-gambrinus.ch/>

Quelle: Appenzellerland Tourismus AR




„Tipp des Autors“

 Bäcker

 **Bäckerei-Konditorei Meyerhans**

Dorf 51

9428 Walzenhausen

 +41 71 888 14 80

info@beckmeyerhans.ch

<http://www.beckmeyerhans.ch/>

Quelle: Appenzellerland Tourismus AR




 Museum

 **JUST Welt**

Dorf 62

9428 Walzenhausen

 +41 71 886 42 42

besichtigung@just.ch

<https://www.just.swiss/just-welt/>

Quelle: Appenzellerland Tourismus AR

Tour zum Mitnehmen für iPhone und Android



QR-Code scannen und diese Tour offline speichern, mit Freunden teilen und mehr.

Webseite

<https://out.ac/4PLZv>



Der Dorfplatz Heiden

Foto: Marcel Steiner, Appenzellerland Tourismus AR



Witztafel am Wegesrand

Foto: Christine Egli, Appenzellerland Tourismus AR



Walzenhausen Rheineck Bergbahn

Foto: Appenzeller Bahnen, Appenzellerland Tourismus AR



appenzellerland_erlebnistrundfahrt

Foto: Rene Niederer
ARTWIESE.CH
CH-9107 UrnaeschSwitzerland
, Appenzellerland Tourismus AR




















appenzellerland_erlebnistrundfahrt_witzkiste

Foto: Rene Niederer
ARTWIESE.CH
CH-9107 UrnaeschSwitzerland
, Appenzellerland Tourismus AR

Zeichenerklärung









Topografie

| | |
|---|------------------------------------|
|  | Wald, Forst |
|  | Moor, Sumpf, Ried |
|  | Heide |
|  | Wohnbaufläche mit Einzelgebäude |
|  | Gewerbefläche mit Einzelgebäude |
|  | Friedhof |
|  | Golfplatz |
|  | Sportplatz, Stadion |
|  | Stadion |
|  | Freibad |
|  | Weinberg |
|  | Felszeichnung |
|  | Staatsgrenze |
|  | Landesgrenze |
|  | Kreisgrenze |
|  | Höhenlinie |
|  | Sondernutzungsfläche |
|  | Naturschutzgebiet |











Topografische Einzelzeichen

| | |
|---|--------------------|
|  | Berg/Gipfelkreuz |
|  | Höhenpunkt |
|  | Fels |
|  | Höhle |
|  | Kirche |
|  | Kapelle |
|  | Friedhof |
|  | Schloss/Burg |
|  | Kloster |
|  | Denkmal |
|  | Ruine |
|  | Bergwerk |
|  | Findling/Hügelgrab |
|  | Sendemast/Turm |
|  | Windrad |
|  | Wasser-/Windmühle |
|  | Aussichtspunkt |

Straßen und Wege

| | |
|---|---------------------|
|  | Autobahn |
|  | Bundesstraße |
|  | Kreisstraße |
|  | Gemeindestraße |
|  | Hauptwirtschaftsweg |
|  | Wirtschaftsweg |
|  | Fußweg |
|  | Klettersteig |

Lifte und Eisenbahn

| | |
|---|--------------------|
|  | Großkabinenbahn |
|  | Kabinenbahn |
|  | Sessellift |
|  | Ski-, Schlepplift |
|  | Materialseilbahnen |
|  | Eisenbahn |
|  | S-Bahn |
|  | U-Bahn |
|  | Straßenbahn |
|  | Bahnhof |